

Zielony Punkt Kontrolny



Rozwój turystyki w aglomeracji poznańskiej


Idea

- Projekt powstał jako wariant zawodów na orientację sportową, dyscyplinę powstałą ponad 100 lat temu w Skandynawii
- Twórcą polskiego standardu i jego popularyzatorem, nazwanego Zielonym Punktem Kontrolnym jest białostocki leśnik Włodzimierz Protasiewicz, koncepcja opracowana została dla uczczenia Międzynarodowego Roku Lasów 2011
- Koncepcja opisuje zasady tworzenia powierzchni z siecią stałych punktów kontrolnych do uprawiania orienteeringu



Elementy

- Teren (optymalnie od 2 do 4 km², las, mikrorzeźba, poza obszarem ścisłej ochrony)
- Słupki - stałe punkty kontrolne (wkopane)
- Mapa (standard Polskiego Związku Orientacji Sportowej)
- Informacja (tablica informacyjna, strona www.skrzyneczka.zmanami.pl)
- Uczestnicy

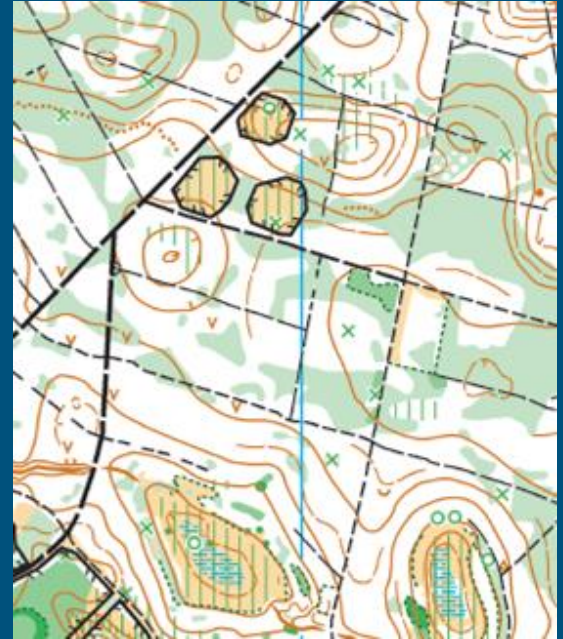
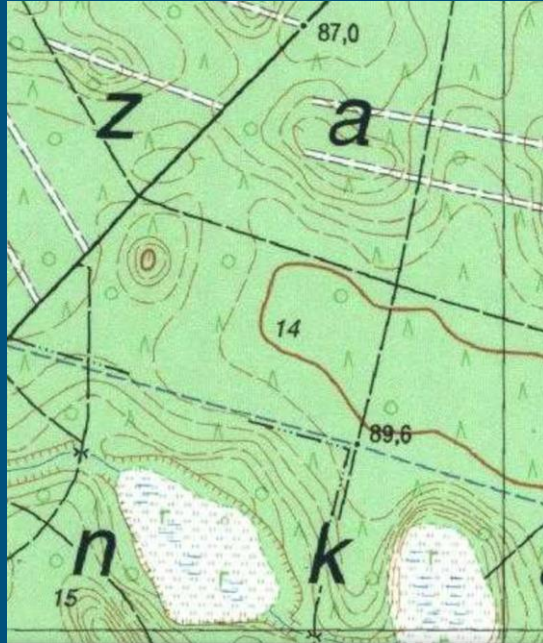


Obecne lokalizacja w Powiecie Poznańskim

- Rakownia (LZD Murowana Goślina) - Stowarzyszenie Przyjaciół Rakowni 2021 (finansowanie grant zdobyty przez Stowarzyszenie)
- Łopuchówko (NDLŚ Łopuchówko) - Stowarzyszenie Poco Loco 2021 (finansowanie Powiat Poznański)
- Park Dzieje (LZD Murowana Goślina) - Stowarzyszenie Dzieje 2022 (finansowanie Powiat Poznański)
- Kamionki (NDLŚ Babki) - Stowarzyszenie Poco Loco 2022 (finansowanie Powiat Poznański)
- Jezierce (NDLŚ Czarniejewo) - Stowarzyszenie Woda Góry Las 2023 (finansowanie Powiat Poznański)
- Żarnowiec (NDLŚ Konstantynowo) - Stowarzyszenie Poco Loco 2023 (finansowanie Powiat Poznański)



Różnice między rodzajami map

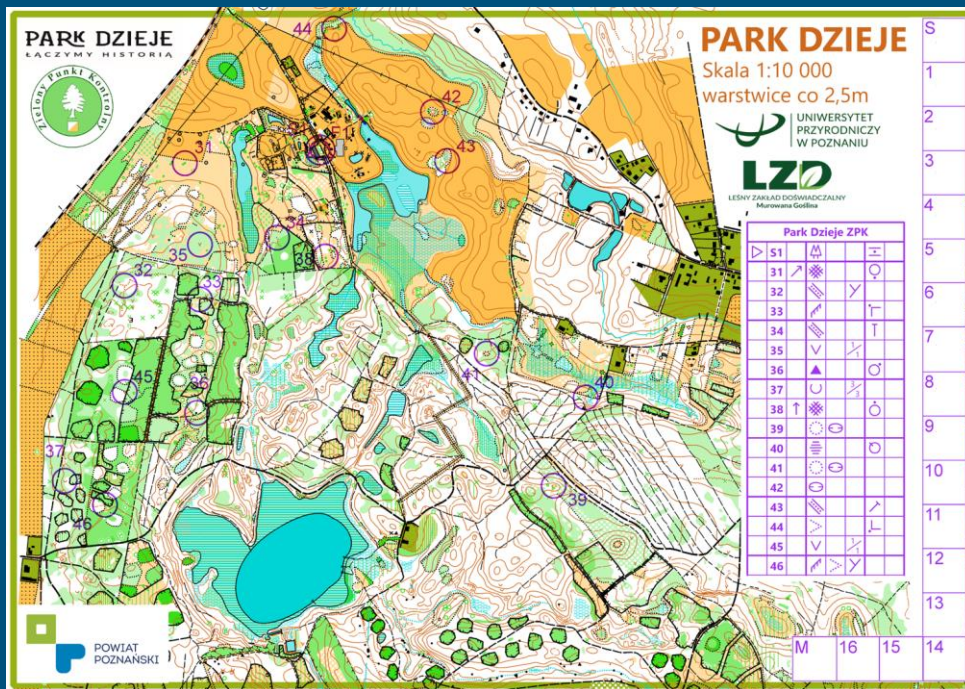


Mapa do biegu na orientację

LEGENDA

- asfalt
- droga utwardzona; droga
- ścieżka; mała ścieżka
- linia napowietrzna
- wysoki mur; mur; zniszczony mur
- wysokie ogrodzenie; zniszczone ogrodzenie
- budynek
- inne obiekty sztuczne
- warstwiec; skarpa ziemna
- zagłębienie; małe zagłębienie; kopczyk
- dół; inna forma terenu; suchy rów
- ściana skalna nie do przejścia; ściana skalna do przejścia
- kamień; tunel; jaskinia; kamień pamiątkowy
- rzeka; rów z wodą; inny obiekt wodny
- charakterystyczne drzewo; inne formy roślinne

- las
- las o utrudnionej przebieżności
- las o złej przebieżności
- las o bardzo złej przebieżności
- pola uprawne
- teren otwarty o utrudnionej przebieżności
- teren półotwarty
- porost
- sad; obszar objęty zakazem wstępu
- wyraźna granica kultur
- płynna granica kultur
- obszar zabudowany
- obszar wodny
- bagno
- obszar pokryty dolami



Procedura (skrót)

- Znalezienie finansowania
- Nawiązanie współpracy z zarządcą terenu i uzyskanie wstępnej zgody na realizację projektu oraz określenie granic (porozumienie, umowa)
- Zlecenie rysowania mapy
- Na podstawie mapy określenie dokładnej lokalizacji punktów kontrolnych
- Wykonanie i montaż słupków oraz tablicy informacyjnej
- Informacja i otwarcie projektu



Wykorzystanie projektu

- Szlak turystyczny (inny niż typowy pieszy, ścieżka przyrodnicza)
- Indywidualny spacer (samotny, rodzinny) - wyrównane szanse pokoleniowe
- Zorganizowana integracja - grupa (szkolna, firmowa); niski koszt
- Trening sportowy (grupy i kluby sportowe, stowarzyszenia harcerskie, survivalowe, proobronne)
- Przebywanie w naturze
- Działanie prozdrowotne



Dziękuję za uwagę
i zapraszam na trasy
Zielonego Punktu Kontrolnego
